

Ford DGP Caddy Book

1

PAR 4

221M

OB vasemmalla, joka lopussa yhtyy yhäällä kulkevaan tiehen. OB myös korin takana väylän 1/18 välissä. Mikäli heitto menee OB-alueelle jatketaan peliä kiekon ylimenokohdasta rangaistusheiton kera.

ford.fi
fgch.fi

DiscGolfPark®

BLUE LAYOUT

Jalkepallohalli

Väylä #1

Pituus 221m

Par 4

OB väylän vasemmalla puolella sekä väylän päädyssä. Yhtyy väylän lopussa yläpuolella kulkevalle tiellä ja jatkuu sen mukaisesti.

Heitettäessä OB:lle jatko normaalin OB-säännön mukaisesti kiekon ylimenokohdalta

Varokaa väylältä 18 tulevia pelaajia

2

PAR 3

76M

Kaksi Mandoa, joiden välistä pelattava. Jos heitto ei mene Mandojen välistä jatketaan peliä edellisestä heittopaikalta rangaistusheiton kera. OB vasen puoli, merkitty solpilla. Jos heitto menee OB-alueelle jatketaan peliä kiekon ylimenokohdasta rangaistusheiton kera.

Huomioi väylän 17 pelaajat ja varoita tarvittaessa väylästä lähetyksellä kiekosta "FORE" huudon.

ford.fi
fgch.fi

DiscGolfPark®

BLUE LAYOUT

Väylä #2

Pituus 76m

Par 3

Kaksi Mandoa, joiden välistä pelattava.

Heitettäessä Mandon väärältä puolelta jatketaan peliä edelliseltä heittopaikalta rangaistuksen kanssa.

OB vasemmalla puolella väylää.

Heitettäessä OB:lle jatketaan peliä normaalin OB-säännön mukaisesti kiekon ylimenokohdalta

3

PAR 4

173M

Huomioi väylän 16 pelaajaa ja varoita tarvittaessa väylästä lähetyksellä kiekosta "FORE" huudon.

ford.fi
fgch.fi

DiscGolfPark®

BLUE LAYOUT

Väylä #3

Pituus 162m

Par 4

Huomioi vasemmalla väylän 16 pelaajat ja varoita tarvittaessa.

Ford DGP Caddy Book

4
PAR 3
120M

OB tie kummun takana. Jos heitto menee OB-alueelle jatketaan peliä kiekon ylimenokohdasta rangalustuksen kera.

Jätä bägi kummun päällä olevaan markkaan siksi aikaa kun käyt pelaamassa väylän loppuun, näin seuraava ryhmä näkee, että väylä on varattu.

ford.fi
fgch.fi



Väylä #4

Pituus 120m

Par 3

Tie OB väylän oikealla puolella.

Heitettäessä OB:lle jatketaan peliä normaalin OB-säännön mukaisesti kiekon ylimenokohdalta

Varmista, että väylä on vapaa ennen heittoa.

Käytä Bägerarikkua niin seuraava ryhmä näkee, että väylä on vapaa.

5
PAR 4
162M

Huomioi väylän 6 pelaajat ja tarvittaessa varoit lähestyvistä kiekosta "FORE" huudoin.

ford.fi
fgch.fi



Väylä #5

Pituus 162m

Par 4

6
PAR 3
102M

Huomioi väylän 5 ja 7 pelaajat ja tarvittaessa varoit lähestyvistä kiekosta "FORE" huudoin.

ford.fi
fgch.fi



Väylä #6

Pituus 102m

Par 3

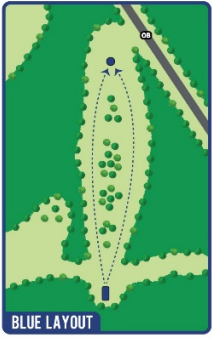
Huomioi väylän 5 pelaajat vasemmalla.

Ford DGP Caddy Book

7
PAR 3
94M

OB tie korin takana. Mikäli heitto menee OB-alueelle jatketaan peliä kiekon ylimenokohdasta rangastusreitton kera.
Huomioi väylän 6 pelaajat ja tarvittaessa varoitte lähestyvistä kiekosta "FORE" huudoin.

ford.fi
fgch.fi



DiscGolfPark®
BLUE LAYOUT

Väylä #7

Pituus 94m

Par 3


OB tie korin takana. Merkitty tolpilla.

Heitettäessä OB:lle jatketaan peliä normaalin OB-säännön mukaisesti kiekon ylimenokohdalta

8
PAR 4
170M

Varmista, että väylä on vapaa ennen heittoa.

ford.fi
fgch.fi



DiscGolfPark®
BLUE LAYOUT

Väylä #8

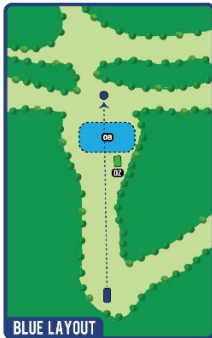
Pituus 170m

Par 4

9
PAR 3
78M

OB saari keskellä väylää. Mikäli kiekko menee avaruushetolalle OB-alueelle, jatketaan peliä DropZonelta rangastusreitton kera.
Huomioi väylän 10 pelaajat ja tarvittaessa varoitte lähestyvistä kiekosta "FORE" huudoin.

ford.fi
fgch.fi



DiscGolfPark®
BLUE LAYOUT

Väylä #9

Pituus 78m

Par 3

OB lampi väylän keskellä, merkattu tikuilla ympäri kokoalueen.

Väylällä voimassa paikallissääntö (PDGA Waiver):

Jos **Ensimmäinen heitto menee OB-alueelle**, jatketaan peliä DropZonelta.

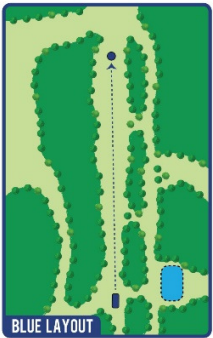
Muilla heitoilla voimassa normaali OB-sääntö

Ford DGP Caddy Book

10
PAR 3
115M

Varmista, että väylä on vapaa ennen heittoa.

ford.fi
fgch.fi



Väylä #10

Pituus 120m


Par 3

11
PAR 4
213M

OB saari keskellä väylää. Merkitty tilille.

Mikäli kolikko menee millä tahansa heitolla OB-alueelle, jatketaan peliä DropZonelta rangalustusheiton kera. DropZone on punaisella Layoutin #11 tilillä.

ford.fi
fgch.fi



Väylä #11

Pituus 213m

Par 4

OB-saari väylän keskellä.

Väylällä voimassa paikallissääntö (PDGA Waiver):


Jos mikä tahansa heitto menee OB-alueelle, jatketaan peliä DropZonelta.

DZ:lta heitettäessä voimassa normaali OB-sääntö

12
PAR 4
145M

Varmista, että väylä on vapaa ennen heittoa.

ford.fi
fgch.fi



Väylä #12

Pituus 145m

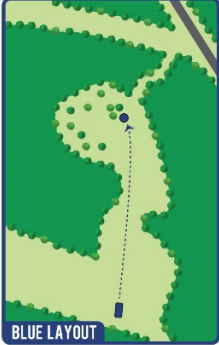
Par 4

Ford DGP Caddy Book

13
PAR 3
96M

Varmista, että väylä on vapaa ennen heittoa.
Käytä kummun päällä aina spotteria.

ford.fi
fgch.fi

A top-down map of a disc golf hole. It shows a green fairway leading to a circular green with a blue disc icon in the center. A dashed line indicates the path from the tee box to the green. The text 'BLUE LAYOUT' is at the bottom left of the map.

Väylä #13

Pituus 96m

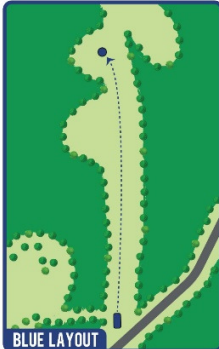
Par 3

Käytä spotteria kummun päällä

14
PAR 3
135M

Varmista, että väylä on vapaa ennen heittoa.

ford.fi
fgch.fi

A top-down map of a disc golf hole. It shows a green fairway leading to a circular green with a blue disc icon in the center. A dashed line indicates the path from the tee box to the green. The text 'BLUE LAYOUT' is at the bottom left of the map.

Väylä #14

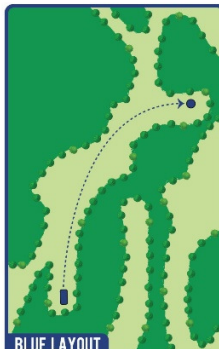
Pituus 135m

Par 3

15
PAR 3
120M

Varmista, että väylä on vapaa ennen heittoa.

ford.fi
fgch.fi

A top-down map of a disc golf hole. It shows a green fairway leading to a circular green with a blue disc icon in the center. A dashed line indicates the path from the tee box to the green. The text 'BLUE LAYOUT' is at the bottom left of the map.

Väylä #15

Pituus 120m

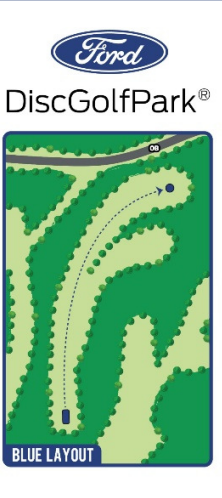
Par 3

Ford DGP Caddy Book

16
PAR 3
100M

OB korin takana, merkitty tikulla. Mikäli heitto menee OB-alueelle jatketaan peliä kiekon ylimenokohdasta rangaistusalueen kera.

ford.fi
fgch.fi



The map shows a disc golf hole layout. A dashed line indicates the path from the tee box to the basket. A blue dot marks the OB location behind the basket. The text 'BLUE LAYOUT' is at the bottom.

Väylä #16

Pituus 100m

Par 3

OB tie korin takana. Merkitty tolzilla.

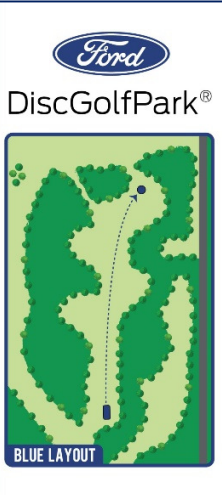
Heitettäessä OB:lle jatketaan peliä normaalin OB-säännön mukaisesti kiekon ylimenokohdalta

17
PAR 3
124M

Varmista, että väylä on vapaa ennen heittoa.

Huomioi väylän 2 ja 4 pelaajat ja tarvittaessa varoitte lähestyvästä kiekosta "FORE" huudoin.

ford.fi
fgch.fi



The map shows a disc golf hole layout. A dashed line indicates the path from the tee box to the basket. The text 'BLUE LAYOUT' is at the bottom.

Väylä #17

Pituus 124m

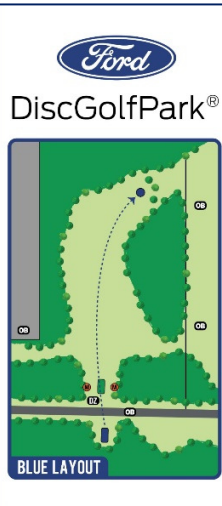
Par 3

18
PAR 3
117M

Kaksi Mandoa, joiden välistä pelattava. Mikäli heitto ei mene Mandon väliin jatketaan peliä DropZonelta rangaistusalueen kera. DropZone on Punaisen tikun 5M si.

OB-alue: Tie edessä, tehdasalueen aita vasemmalla sekä tikut oikealla merkitty tikulla. Mikäli heitto menee OB-alueelle jatketaan peliä kiekon ylimenokohdasta rangaistusalueen kera.

ford.fi
fgch.fi



The map shows a disc golf hole layout with two Mando areas. A dashed line indicates the path from the tee box to the basket. The text 'BLUE LAYOUT' is at the bottom.

Väylä #18

Pituus 117m

Par 3

Kaksi Mandoa, joiden välistä pelattava.

Heitettäessä Mandon väärältä puolelta jatketaan peliä DropZonelta (tii Mandojen välissä) rangaistuksen kanssa.

OB:t Tie edessä, tehdasalueen aita vasemmalla sekä tikut oikealla.

Heitettäessä OB:lle jatketaan peliä normaalin OB-säännön mukaisesti kiekon ylimenokohdalta.

Kiekkojen noutaminen aidan toiselta puolelta ehdottomasti kielletty.